

HOTĂRÂREA NR. 17/2025

privind aprobarea contului de încheiere a exercițiului bugetar pe anul 2024

având în vedere referatul de aprobare al primarului comunei Bunești-Averești la proiectul de hotărâre privind aprobarea contului de încheiere a exercițiului bugetar pe anul 2024, raportul de specialitate al compartimentului contabilitate și raportul de avizare al comisiei de specialitate buget-finanțe;

în conformitate cu prevederile art. 57 alin. (1) din Legea nr. 273/2006 privind finanțele publice locale, republicată, cu modificările și completările ulterioare, Legii contabilității nr. 82/1991, republicată, cu modificările și completările ulterioare, Ordinului nr. 6688/2024 pentru aprobarea Normelor metodologice privind încheierea exercițiului bugetar al anului 2024; art. 11 alin. (4) din Legea nr. 554/2004 privind contenciosul administrativ, cu modificările și completările ulterioare și ale Legii nr. 52/2003 privind transparența decizională în administrația publică, modificările și completările ulterioare;

în temeiul dispozițiilor art. 5 lit. "k" art. 129 alin. (2) lit. b, alin. (4) lit. a, art. 139 alin. (3) lit. a, art. 140 alin. (1) precum și art. 196 alin. (1) lit. a și art. 243 alin. (1) lit. a din Ordonanța de Urgență a Guvernului nr. 57/2019 privind Codul administrativ, cu modificările și completările ulterioare;

Consiliul local al comunei Bunești-Averești, județul Vaslui;

H O T Ă R Ă Ș T E :

Art. 1. Se aprobă contul de încheiere a exercițiului bugetar pe anul 2024, care cuprinde:

La venituri	- prevederi bugetare inițiale	12.730.200 lei;
	- prevederi bugetare definitive	13.956.800 lei;
	- încasări realizate	8.054.306 lei;
La cheltuieli	- credite bugetare inițiale	12.730.200 lei;
	- credite bugetare definitive	13.956.800 lei;
	- plăți efectuate	8.359.489 lei;

Art. 2. Cu ducerea la îndeplinire a prezentei hotărâri se încredințează primarul comunei Bunești – Averești prin compartimentul contabilitate din cadrul aparatului de specialitate al primarului comunei Bunești-Averești.

Art. 3. Prezenta hotărâre se comunică în termen legal, Instituției Prefectului - Județul Vaslui, primarului comunei Bunești-Averești, și se aduce la cunoștință publică prin afișare pe site-ul www.averesti.ro.

Bunești-Averești: 30 iunie 2025

PREȘEDINTE DE ȘEDINȚĂ,

PETRACHE KRISTIN-COSTEL



CONTRASEMNEAZĂ,

Secretar general al comunei Bunești-Averești,
DANIELA PĂDINEANU



ROMÂNIA
JUDEȚUL VASLUI
COMUNA BUNEȘTI-AVEREȘTI
CONSILIUL LOCAL

HOTĂRÂREA NR. 18/2025

privind aprobarea dezmembrării în loturi distincte a unui imobil situat în extravilanul comunei Bunesti – Averesti, județul Vaslui

Având în vedere referatul de aprobare la proiectul de hotărâre cu privire la aprobarea dezmembrării în loturi distincte a unui imobil situat în extravilanul comunei Bunesti – Averesti, județul Vaslui, raportul de specialitate al compartimentului de resort din cadrul aparatului de specialitate al primarului comunei și avizul comisiei de specialitate din cadrul Consiliului local;

În conformitate cu prevederile art. 27 alin. (1) și (2) din Legea nr. 7/1996 a cadastrului și publicității imobiliare, republicată, cu modificările și completările ulterioare, ale art. 18 lit. e), 127 alin. (1), 128 alin. (1), 129 alin. (1) și (2), 130 alin. (1) lit. a), alin. (2) și (6) din Ordinul nr. 600 din 8 februarie 2023 pentru aprobarea Regulamentului de recepție și înscriere în evidențele de cadastru și carte funciară, cu modificările și completările ulterioare, ale art. 876 alin. (3), art. 879 alin. (2) și (5) și art. 880 alin. (1) privind Codul civil, cu modificările și completările ulterioare;

În temeiul dispozițiilor art. 129 alin. (2) lit. c, alin. (6) lit. c și art. 196 alin. (1) din Ordonanța de Urgență a Guvernului nr. 57/2019 privind Codul administrativ, cu modificările și completările ulterioare,

Consiliul local al comunei Bunești-Averești, județul Vaslui, adoptă prezenta

H O T Ă R Ă R E :

Art. 1. Se aproba dezmembrarea terenului în suprafață de 24.560 mp, situat în comuna Bunești-Averești, județul Vaslui, cu număr cadastral 72 900, T50 P1195/49/1, conform planului de amplasament și delimitare a imobilului anexa nr. 1, care face parte integrantă din prezenta hotărâre, astfel:

- Lotul 1 în suprafață de 14400 mp, situat în comuna Bunești-Averești, județul Vaslui, cu număr cadastral 73987, T 50 P 1195/49/1, conform planului de amplasament și delimitare a imobilului anexa nr. 2, care face parte integrantă din prezenta hotărâre

- Lotul 2 în suprafață de 5280 mp, situat în comuna Bunești-Averești, județul Vaslui, cu număr cadastral 73988, T50 P1195/49/1, conform planului de amplasament și delimitare a imobilului anexa nr. 3, care face parte integrantă din prezenta hotărâre.

- Lotul 3 în suprafață de 4880 mp, situat în comuna Bunești-Averești, județul Vaslui, cu număr cadastral 73989, T50 P1195/49/1, conform planului de amplasament și delimitare a imobilului anexa nr. 4, care face parte integrantă din prezenta hotărâre.

Art. 2. Cu ducere la îndeplinire a prezentei hotarari se însărcinează Primarul comunei Bunești-Averești, prin compartimentele de specialitate.

Art. 3. Prezenta hotarare va fi adusa la cunoștință publică prin grija Secretarului General al comunei Bunesti - Averesti.

Bunești-Averești: 30 iunie 2025

PREȘEDINTE DE ȘEDINȚĂ,
PETRACHE KRISTIN-COSTEL



CONTRASEMNEAZĂ,
Secretar general al comunei Bunești-Averești,
DANIELA PĂDINEANU

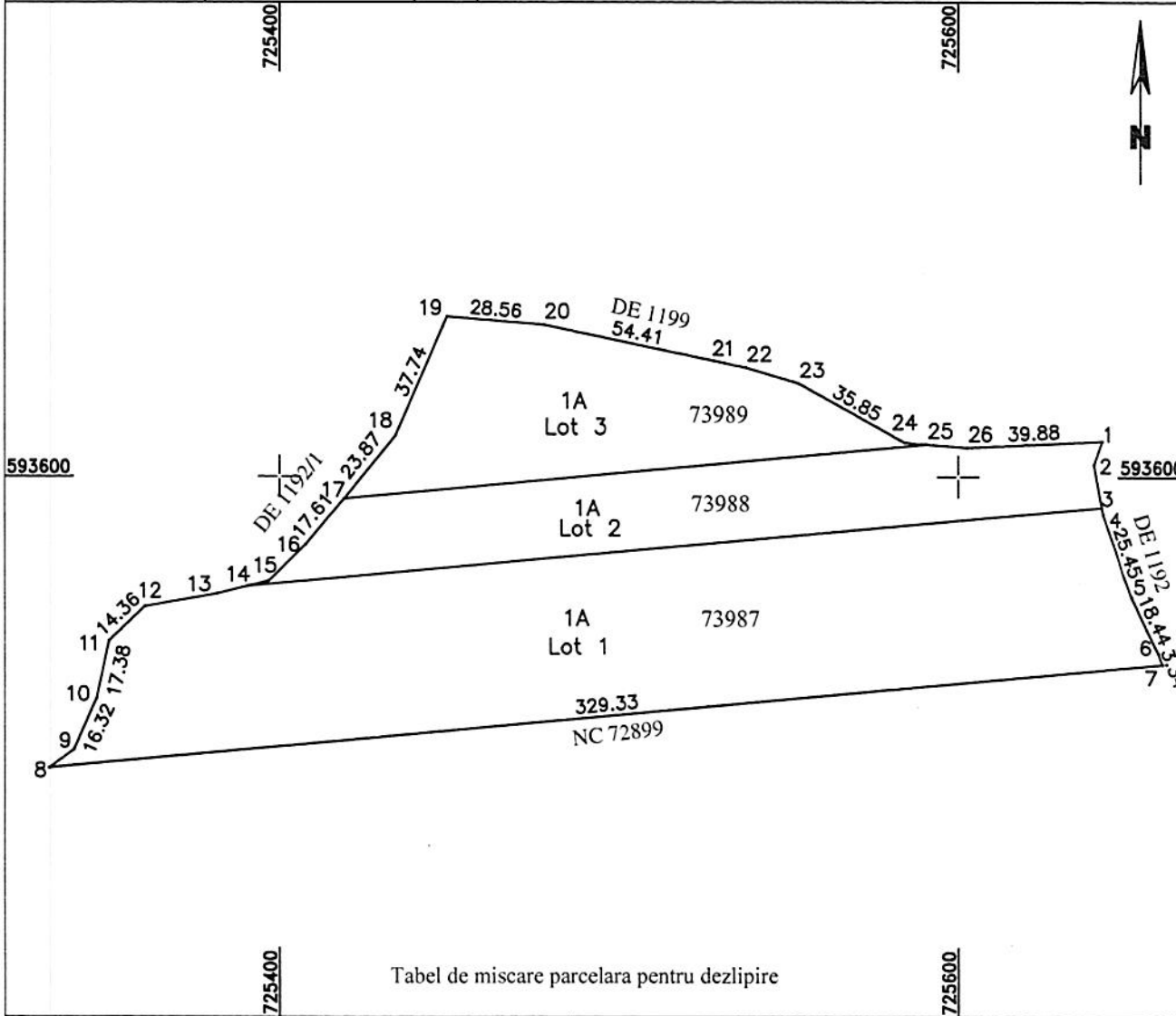




Plan de amplasament si delimitare a imobilului
cu propunerea de dezlipire
Scara 1:2000

Nr. cadastral:	Suprafata masurata	Adresa imobilului :
72900	24560	extravilan com. Bunesti-Averesti, T50 P1195/49/1 jud. Vaslui

Cartea Funciara nr.	72900	UAT	Bunesti-Averesti
---------------------	-------	-----	------------------



Tabel de miscare parcelara pentru dezlipire

Situatia actuala (inainte de dezlipire)				Situatia viitoare (dupa dezlipire)			
Nr. Cad.	Suprafata (mp)	Categoria de folosinta	Descrierea imobilului	Nr. Cad.	Suprafata (mp)	Categoria de folosinta	Descrierea imobilului
72900	24560	A	Teren extravilan	73987	14400	A	Lot 1
				73988	5280	A	Lot 2
				73989	4880	A	Lot 3
Total	24560			Total	24560		

Executat: Cosnita Catalin Neculai
Aut.Seria RO-VS-F Nr.021

Confirm executarea masuratorilor la teren,
corectitudinea intocmirii documentatiilor cadastrale si
corespondenta acestuia cu realitatea din teren

Semnatura
Data: 05.2025

COSNITA
CATALIN-
NECULAI

Semnat digital de
COSNITA CATALIN-
NECULAI
Data: 2025.05.15 16:06:50
+03'00'

Inspector

Confirma introducerea imobilului in baza de date integrata si
atribuirea numarului cadastral

Semnatura

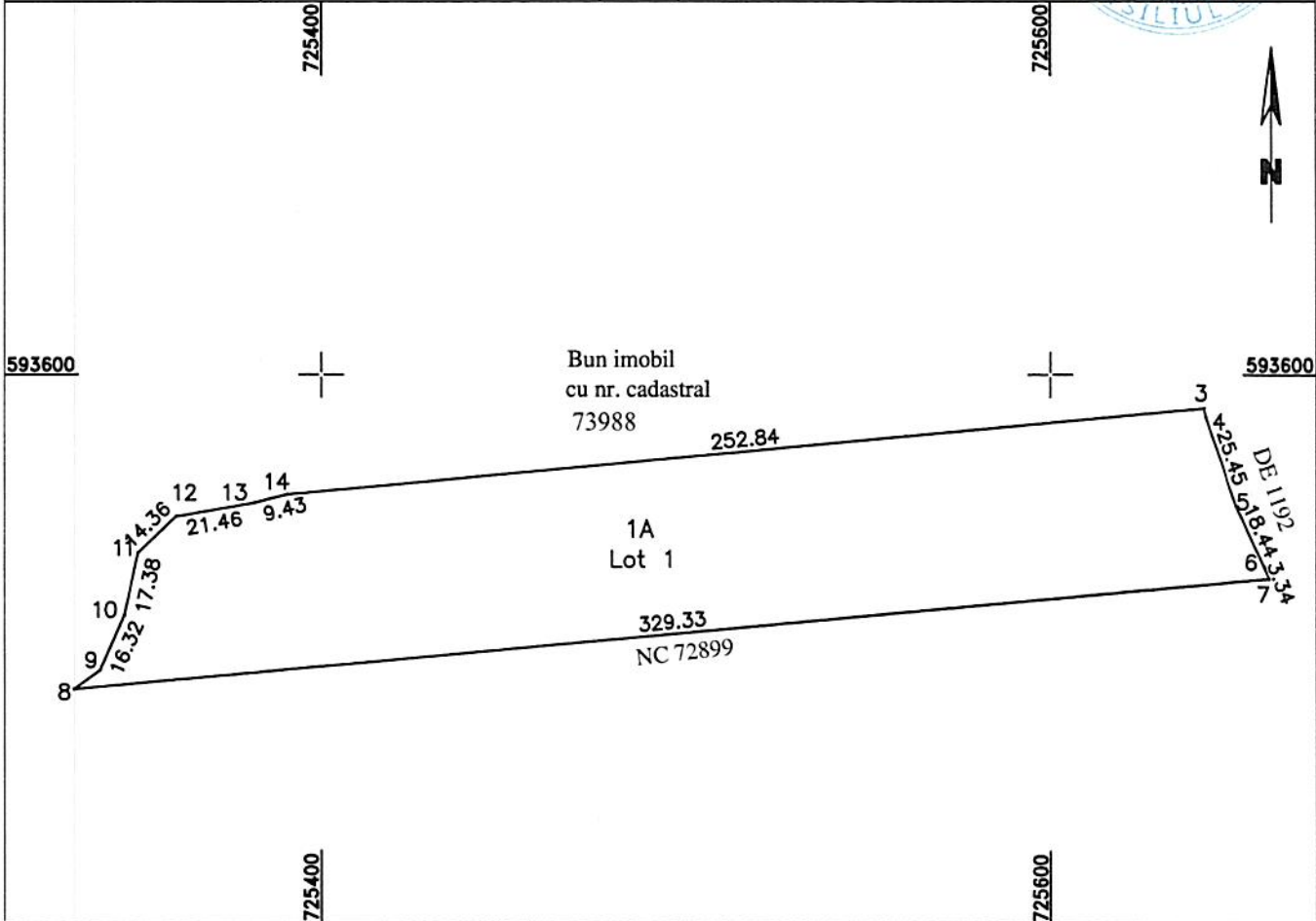
Data: Prunila Daniel

Semnat digital de
Prunila Daniel
Data: 2025.05.22
11:07:28 +03'00'



Plan de amplasament si delimitare a imobilului
Scara 1:2000

Nr. cadastral:	Suprafata masurata(mp):	Adresa imobilului
73987	14400	extravilan com. Bunesti-Averesti, T50 P1195/49/1 jud. Vaslui
Cartea funciara nr:		UAT Bunesti-Averesti



A. DATE REFERITOARE LA TEREN

Nr. parcela	Categorie de folosinta	Suprafata (mp)	Valoare impozitare (lei)	Mentuni
I	A	14400		Teren neimprejmuit
Total		14400		

B. DATE REFERITOARE LA CONSTRUCTII

Cod	Destinatia	Suprafata construita la sol (mp)	Mentuni
Total			

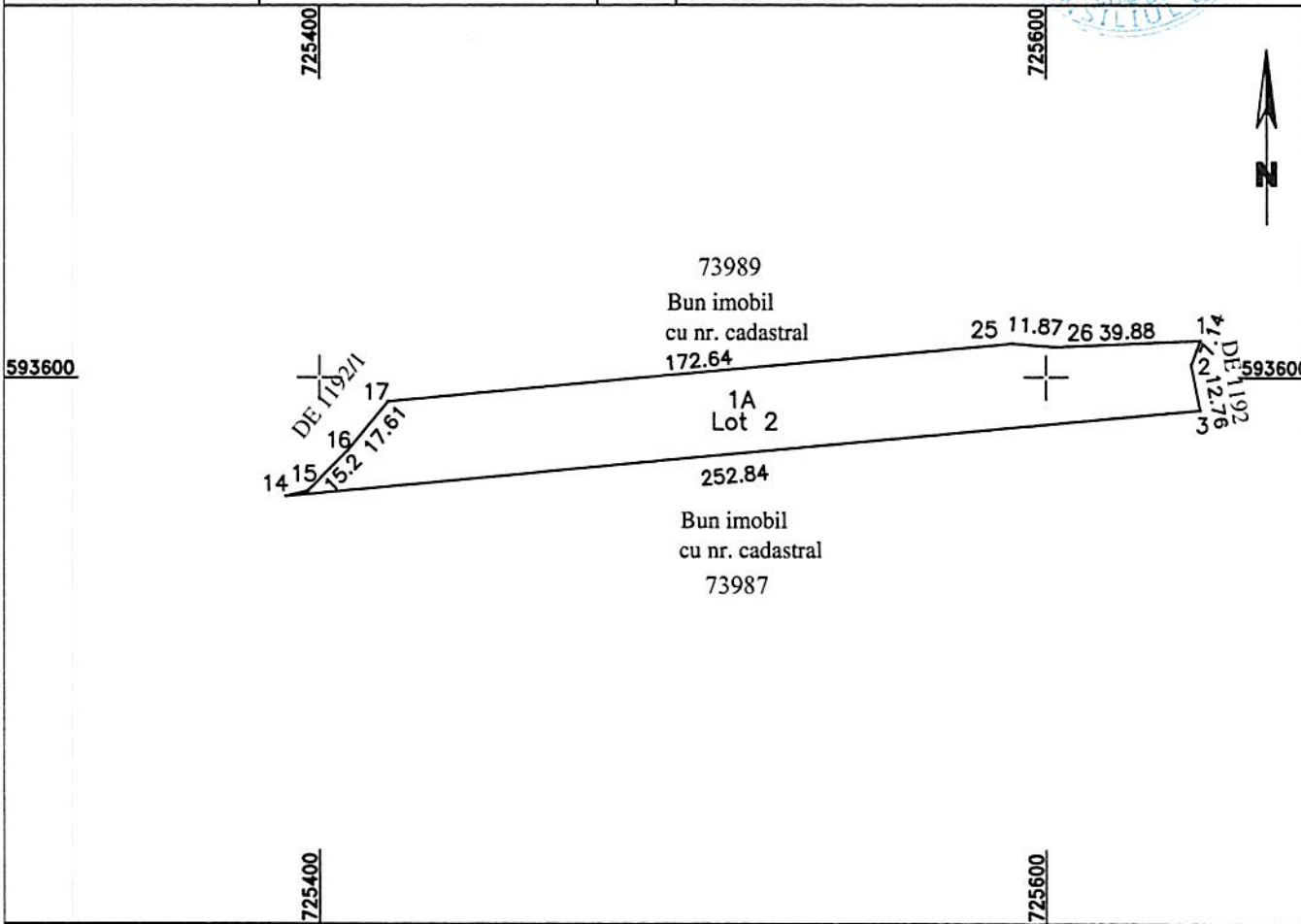
Suprafata totala a imobilului: 14400(mp)

<p>Executat: Cosnita Catalin Neculai Aut.Seria RO-VS-F Nr.021</p> <p>Confirm executarea masuratorilor la teren, corectitudinea intocmirii documentatiilor cadastrale si corespondenta acestiua cu realitatea din teren</p> <p>Semnatura: COSNITA CATALIN-NECULAI Data: 05.2025</p> <p><small>Semnat digital de COSNITA CATALIN-NECULAI Data: 2025.05.15 16:07:01 +03'00'</small></p>	<p>Inspector</p> <p>Confirma introducerea imobilului in baza de date integrata si atribuirea numarului cadastral</p> <p>Semnatura: Prunila Daniel Data: 11.07.2025</p> <p><small>Semnat digital de Prunila Daniel Data: 2025.05.22 11:07:08 +03'00'</small></p>
--	---



Plan de amplasament si delimitare a imobilului
Scara 1:2000

Nr. cadastral:	Suprafata masurata(mp):	Adresa imobilului
73988	5280	extravilan com. Bunesti-Averesti, T50 P1195/49/1 jud. Vaslui
Cartea funciara nr:		UAT Bunesti-Averesti



A. DATE REFERITOARE LA TEREN


Nr. parcela	Categorie de folosinta	Suprafata (mp)	Valoare impozitare (lei)	Mentiuni
1	A	5280		Teren neimprejmuit
Total		5280		

B. DATE REFERITOARE LA CONSTRUCTII

Cod	Destinatia	Suprafata construita la sol (mp)	Mentiuni
Total			

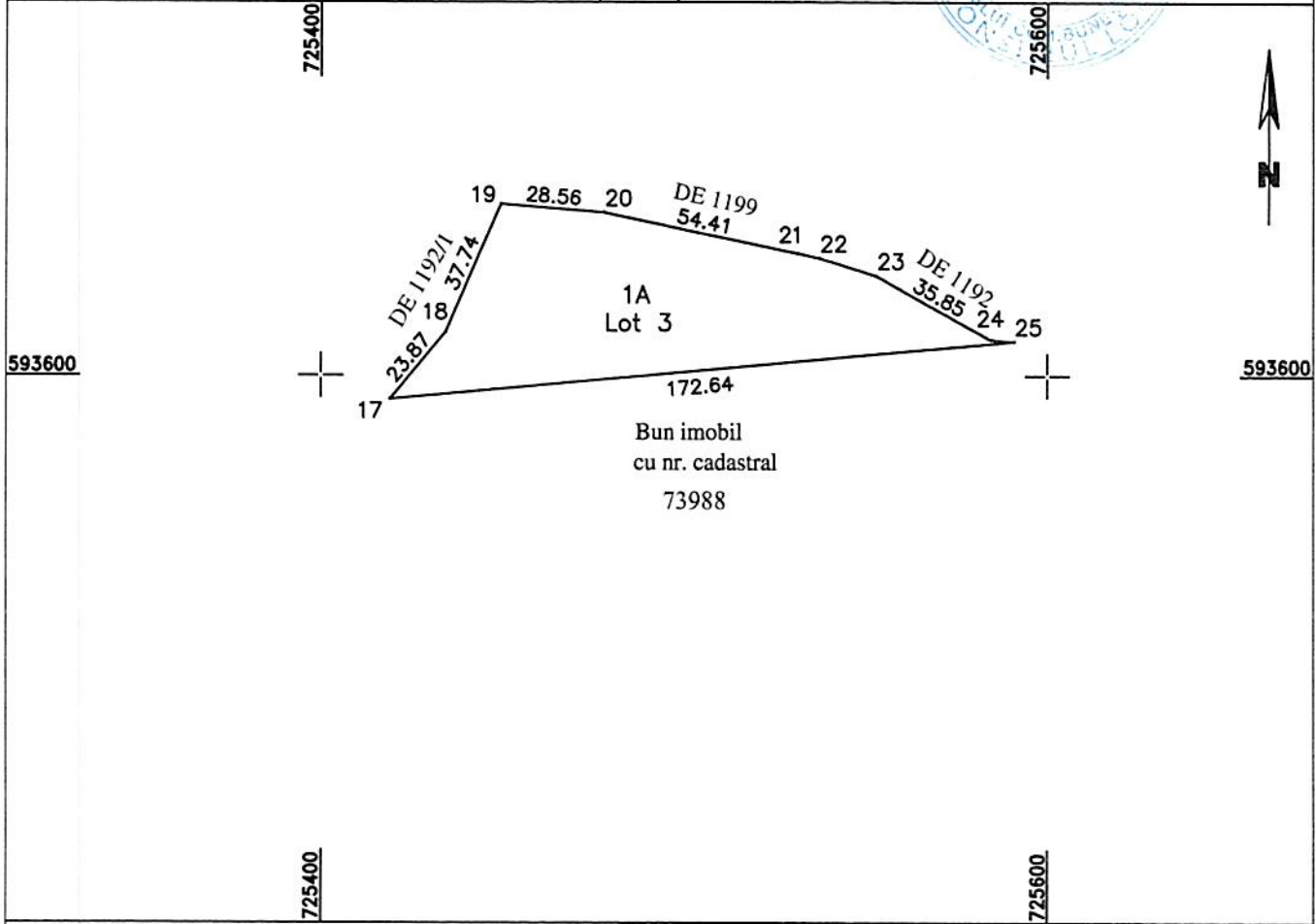
Suprafata totala a imobilului: 5280(mp)

<p>Executat: Cosnita Catalin Neculai Aut.Seria RO-VS-F Nr.021</p> <p>Confirm executarea masuratorilor la teren, corectitudinea intocmirii documentatiilor cadastrale si corespondenta acestuia cu realitatea din teren</p> <p>Semnatura COSNITA CATALIN-NECULAI Data: 05.2025</p> <p><small>Semnat digital de COSNITA CATALIN-NECULAI Data: 2025.05.15 16:07:10 +03'00'</small></p>	<p>Inspector</p> <p>Confirma introducerea imobilului in baza de date integrata si atribuirea numarului cadastral</p> <p>Semnatura</p> <p>Data: Prunila Daniel Daniel</p> <p><small>Semnat digital de Prunila Daniel Data: 2025.05.22 11:06:49 +03'00'</small></p>
--	---



Plan de amplasament si delimitare a imobilului
Scara 1:2000

Nr. cadastral:	Suprafata masurata(mp):	Adresa imobilului
73989	4880	extravilan com. Bunesti-Averesti, T50 P1195/49/1 jud. Vaslui
Cartea funciara nr:		UAT Bunesti-Averesti



A. DATE REFERITOARE LA TEREN

Nr. parcela	Categorie de folosinta	Suprafata (mp)	Valoare impozitare (lei)	Mentiuni
1	A	4880		Teren neimprejmuit
Total		4880		

B. DATE REFERITOARE LA CONSTRUCTII

Cod	Destinatia	Suprafata construita la sol (mp)	Mentiuni
Total			

Suprafata totala a imobilului: 4880(mp)

<p>Executat: Cosnita Catalin Neculai Aut.Seria RO-VS-F Nr.021</p> <p>Confirm executarea masuratorilor la teren, corectitudinea intocmirii documentatiilor cadastrale si corespondenta acestiua cu realitatea din teren</p> <p>Semnatura COSNITA CATALIN-NECULAI Data: 05.2025</p> <p>Semnat digital de COSNITA CATALIN-NECULAI Data: 2025.05.15 16:07:20 +03'00'</p>	<p>Inspector</p> <p>Confirma introducerea imobilului in baza de date integrata si atribuirea numarului cadastral</p> <p>Semnatura</p> <p>Data: Prunila Daniel</p> <p>Semnat digital de Prunila Daniel Data: 2025.05.22 11:06:25 +03'00'</p>
--	---

HOTĂRÂREA NR. 19/2025

privind valorificarea produselor ce vor rezulta de pe suprafețele de teren agricol aflate în proprietatea comunei și în administrarea Consiliului local al comunei Bunești-Averești

având în vedere referatul de aprobare prin care se propune valorificarea eficientă a produselor rezultate de pe suprafețele de teren agricol aflate în proprietatea comunei și în administrarea Consiliului local al comunei Bunești-Averești, raportul de specialitate și raportul de avizare al comisiei pentru administrație publică locală;

în conformitate cu prevederile art. 87 alin. (5) 129 alin. (2) lit. c și art. 287 lit. b din Ordonanța de Urgență a Guvernului nr. 57/2019 privind Codul administrativ, cu modificările și completările ulterioare, a Legii 273/2006 privind finanțele publice locale și Legii nr. 571/2003 privind Codul fiscal, cu modificările și completările ulterioare, art. 5 alin. (1) din OUG nr. 34/2013 privind organizarea, administrarea și exploatarea pajiștilor permanente și pentru modificarea și completarea Legii fondului funciar nr. 18/1991 precum și prevederile Hotărârii de Guvern nr. 1064/2013 privind aprobarea Normelor metodologice pentru aplicarea prevederilor OUG nr. 34/2013 privind organizarea, administrarea și exploatarea pajiștilor permanente și pentru modificarea și completarea Legii fondului funciar nr. 18/1991;

în temeiul dispozițiilor art. 129 alin. (2) lit. b și alin. (4) lit. a, art. 139 alin. (1), art. 196 alin. (1) lit. a), art. 197 din Ordonanța de Urgență a Guvernului nr. 57/2019 privind Codul administrativ, cu modificările și completările ulterioare;

Consiliul local al comunei Bunești-Averești, județul Vaslui;

H O T Ă R Ă Ș T E:

Art. 1. Se aprobă recoltarea masei verzi (iarbă) de pe suprafața de pășune situată în punctul "Moara Averești", sat Averești, comuna Bunești-Averești, județul Vaslui, teren aparținând domeniului public al comunei Bunești-Averești, județul Vaslui.

Art. 2. Masa verde recoltată va fi comercializată la prețul de 300 lei/ha, iar recoltarea se va efectua manual și cade în sarcina cumpărătorului.

Art. 3. Măsurarea suprafețelor de masă verde pentru fiecare cumpărător se va face de către o comisie compusă din:

- Petrache Kristin-Costel – viceprimarul comunei Bunești-Averești;
- Grigore Marius-Gabriel - consilier;
- Florea Viorel – consilier;

Art. 4. Primarul comunei Bunești-Averești va asigura punerea în aplicare a prevederilor prezentei hotărâri.

PREȘEDINTE DE ȘEDINȚĂ,

PETRACHE KRISTIN-COSTEL



Bunești-Averești: 30 iunie 2025

CONTRASEMNEAZĂ

Secretar general al comunei Bunești-Averești
DANIELA PĂDINEANU



ROMÂNIA
JUDEȚUL VASLUI
COMUNA BUNEȘTI-AVEREȘTI
CONSILIUL LOCAL
Nr. 1549 din 26. 06. 2025

PROCES VERBAL

Încheiat astăzi 26 iunie 2025 în ședința extraordinară-de îndată a Consiliului local al comunei Bunești-Averești

Astăzi, 26 iunie 2025 ora 15.30. 00 s-a întrunit la sediul primăriei comunei Bunești-Averești, Consiliul local în ședință extraordinară - de îndată.

Convocarea s-a efectuat prin dispoziția primarului nr. 83 din 26 iunie 2025 și cuprinde următoarea ordine de zi:

1. Proiect de hotărâre cu privire la aprobarea studiului de fezabilitate și indicatorilor tehnico-economici, a contribuției financiare proprii și a cheltuielilor neeligibile pentru proiectul "Construire și dotare sală de sport în satul Bunești, aferentă Școlii Gimnaziale nr. 1 Averești, comuna Bunești-Averești, județul Vaslui".
2. Întrebări, interpelări, răspunsuri.

La lucrările ședinței participă, primarul comunei d-l Tărăgan Vasile, viceprimarul comunei domnul Petrache Kristin-Costel și secretarul general al comunei, d-na Pădineanu Daniela.

Secretarul general al comunei procedează la efectuarea apelului nominal al consilierilor convocați în ședință. În urma apelului, se constată prezența unui număr de 6 consilieri din totalul de 11 consilieri în funcție, ședința fiind legal constituită.

D-l Primar supune spre aprobare ordinea de zi cu cele 2 puncte incluse pe aceasta.

Supusă spre aprobare, ordinea de zi a fost aprobată în unanimitate.

Conform prevederilor art. 138 alin. 15 din Ordonanța de Urgență a Guvernului nr. 57/2019 privind Codul Administrativ, înainte de a se trece la dezbaterile problemelor aflate pe ordinea de zi, se supune spre aprobarea Consiliului local, procesul verbal al ședinței anterioare, care a fost pus la dispoziția consilierilor pentru a putea fi parcurs.

Fiind supus la vot, procesul-verbal a fost aprobat cu un număr de 6 voturi, din totalul de 6 consilieri prezenți la lucrările ședinței.

Se trece la prezentarea primului punct aflat pe ordinea de zi, proiect de hotărâre cu privire la aprobarea studiului de fezabilitate și indicatorilor tehnico-economici, a contribuției financiare proprii și a cheltuielilor neeligibile pentru proiectul "Construire și dotare sală de sport în satul Bunești, aferentă Școlii Gimnaziale nr. 1 Averești, comuna Bunești-Averești, județul Vaslui".

Proiectul de hotărâre este inițiat de către d-l primar Tărăgan Vasile care semnează referatul de aprobare, raportul de specialitate este întocmit de către d-l Spîneșteanu Cristinel-Silviu iar raportul de avizare de presedintele comisiei buget-finanțe, d-l Nistor Costel.

În continuare se trece la dezbateră proiectului de hotărâre prezentat, dezbateră fiind generală și pe articole, consilierii locali respectiv inițiatorul nu au formulat amendamente.

Nefiind înregistrată nici o solicitare de înscriere la cuvânt, președintele de ședință procedeză la supunerea la vot a proiectului de hotărâre cu privire la aprobarea studiului de fezabilitate și indicatorilor tehnico-economici, a contribuției financiare proprii și a cheltuielilor neeligibile pentru proiectul "Construire și dotare sală de sport în satul Bunești, aferentă Școlii Gimnaziale nr. 1 Averești, comuna Bunești-Averești, județul Vaslui".

Art. 1. voturi „ pentru”: 6

Agripina Costel

Ghiurțu Dorin

Nistor Costel

Petrache Kristin - Costel

Ploaie Oana-Mărioara

Teodores Daniel

Voturi „ împotriva”: 0

Abțineri:0

Art. 2. voturi „ pentru”: 6

Agripina Costel

Ghiurțu Dorin

Nistor Costel

Petrache Kristin - Costel

Ploaie Oana-Mărioara

Teodores Daniel

Voturi „ împotriva”: 0

Abțineri:0

Art. 3. voturi „ pentru”: 6

Agripina Costel

Ghiurțu Dorin

Nistor Costel

Petrache Kristin - Costel

Ploaie Oana-Mărioara

Teodores Daniel

Voturi „ împotriva”: 0

Abțineri:0

Art. 4. voturi „ pentru”: 6

Agripina Costel

Ghiurțu Dorin

Nistor Costel

Petrache Kristin - Costel

Ploaie Oana-Mărioara

Teodores Daniel

Voturi „ împotriva”: 0

Abțineri:0

Art. 5. voturi „ pentru”: 6

Agripina Costel

Ghiurțu Dorin

Nistor Costel

Petrache Kristin - Costel

Ploaie Oana-Mărioara

Teodores Daniel

Voturi „ împotrivă”: 0
Abțineri:0
Art. 6. voturi „ pentru”: 6
Agripina Costel
Ghiurțu Dorin
Nistor Costel
Petrache Kristin - Costel
Ploaie Oana-Mărioara
Teodorel Daniel

Voturi „ împotrivă”: 0
Abțineri:0
Art. 7. voturi „ pentru”: 6
Agripina Costel
Ghiurțu Dorin
Nistor Costel
Petrache Kristin - Costel
Ploaie Oana-Mărioara
Teodorel Daniel

Voturi „ împotrivă”: 0
Abțineri:0
Art. 8. voturi „ pentru”: 6
Agripina Costel
Ghiurțu Dorin
Nistor Costel
Petrache Kristin - Costel
Ploaie Oana-Mărioara
Teodorel Daniel

Voturi „ împotrivă”: 0
Abțineri:0
Art. 9. voturi „ pentru”: 6
Agripina Costel
Ghiurțu Dorin
Nistor Costel
Petrache Kristin - Costel
Ploaie Oana-Mărioara
Teodorel Daniel

Voturi „ împotrivă”: 0
Abțineri:0

Supus la vot pe ansamblu
6 voturi pentru, 0 împotrivă, 0 abținere.
Proiectul a fost adoptat.

Fiind parcurs punctul unu aflat pe ordinea de zi, președintele de ședință propune trecerea la punctul doi al ordinii de zi, întrebări, interpelări, răspunsuri.

Președintele de ședință constatând că nu există nici o solicitare de înscriere la cuvânt pentru acest punct și că au fost parcurse toate problemele propuse dezbaterilor pentru această ședință, declară lucrările ședinței închise.

Drept pentru care s-a încheiat prezentul proces-verbal.

PREȘEDINTE DE ȘEDINȚĂ,
PETRACHE KRISTIN-COSTEL



SECRETAR GENERAL,
DANIELA PĂDINEANU

